



99

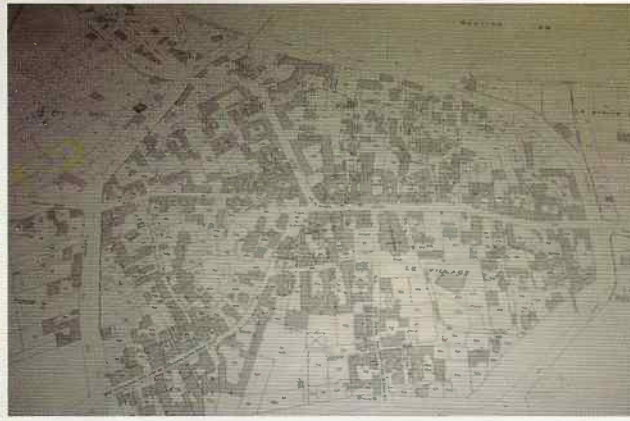
Promenades et anciens remparts

Barbonne fut longtemps une ville fortifiée entourée de fossés et de hautes murailles. La double enceinte de fortification ménageait un chemin de ronde de trois mètres de large. Les fortifications subirent d'irréremédiables dommages lors du passage des troupes venues au secours de Condé lors de l'épisode de la Fronde en 1652, et plusieurs hameaux de Barbonne furent entièrement détruits ; cette date signa le déclin inéluctable du bourg. Au fil des siècles, les fossés furent comblés avec les ruines des murailles, jusqu'à l'étape finale de

1830, année de la plantation des ormes (*Abbé Barat - Histoire de Barbonne*) Aujourd'hui les « Promenades » enserment toujours la commune, pérennisant le tracé des anciens remparts en forme



100



101

Vestige de la porte Saint-Michel

de cloche. Elles sont de longue date ombragées par deux rangées de tilleuls, ponctuées par un ou deux marronniers aux entrées du village.



Saint Michel terrassant le dragon. Cette pierre accrochée à une maison est ce qu'il reste de la porte Saint-Michel située juste à côté et qui a complètement disparu.

102

Vestige des remparts de la porte Saint-Michel.




103

Croix de Vaurlut

En forêt de Barbonne

Montée sur un socle en pierre, cette croix en fonte de fer impressionne par sa taille. L'ensemble mesure environ 5 m de hauteur. On prétend qu'il y avait là avant 1600 une maladrerie pour soigner les pestiférés et un cimetière.



104

Source aménagée

Elle se situe à environ 10 mètres de la croix et l'eau y coule encore ...



Pierres qui servent à maintenir les fossés à cet endroit (anciennes douves ?)

105

491 habitants en 2011

Gentilé : Les Barbonnot(te)s

Cours d'eau : Le ru de Choisel

Distance à Sézanne : 10 km



Barbonne-Fayel

L'éolienne

Le mât date de 1911 et fut surélevé en 1927 portant sa hauteur à 19 mètres. La roue à aubes fait 7,80 mètres pour une hauteur totale d'environ 23 mètres.

Elle a fonctionné jusqu'en 1972 où elle fut remplacée par une pompe à moteur électrique.

1992 : rupture de l'axe horizontal de la roue à aube, entraînant sa chute.

2010 : rénovation et transformation en fonction résiduelle de girouette.



Maison à pan de bois

Ruelle de la liberté

95



Porcherue et contrefort

Propriété privée


Cette propriété se trouve sur le site de l'ancienne chapelle de l'Hôpital Saint-Jacques, propriété des Templiers, qui signe incidemment l'importance de Barbonne au Moyen-Age. Le porche a été édifié en réemployant les éléments en granit, toujours apparents, de l'ancienne chapelle. La clé de voûte est datée de 1746, et se trouve encadrée de deux agrafes fleurdéliées en fer. Des années après la disparition de l'ordre du Temple, l'Hôpital était devenu un couvent de bénédictines. La chapelle ainsi que de nombreuses habitations ont été détruites lors du terrible incendie de août 1730. Un ancien contrefort est toujours visible, qui a été intégré dans la reconstruction ultérieure.



96



97



98